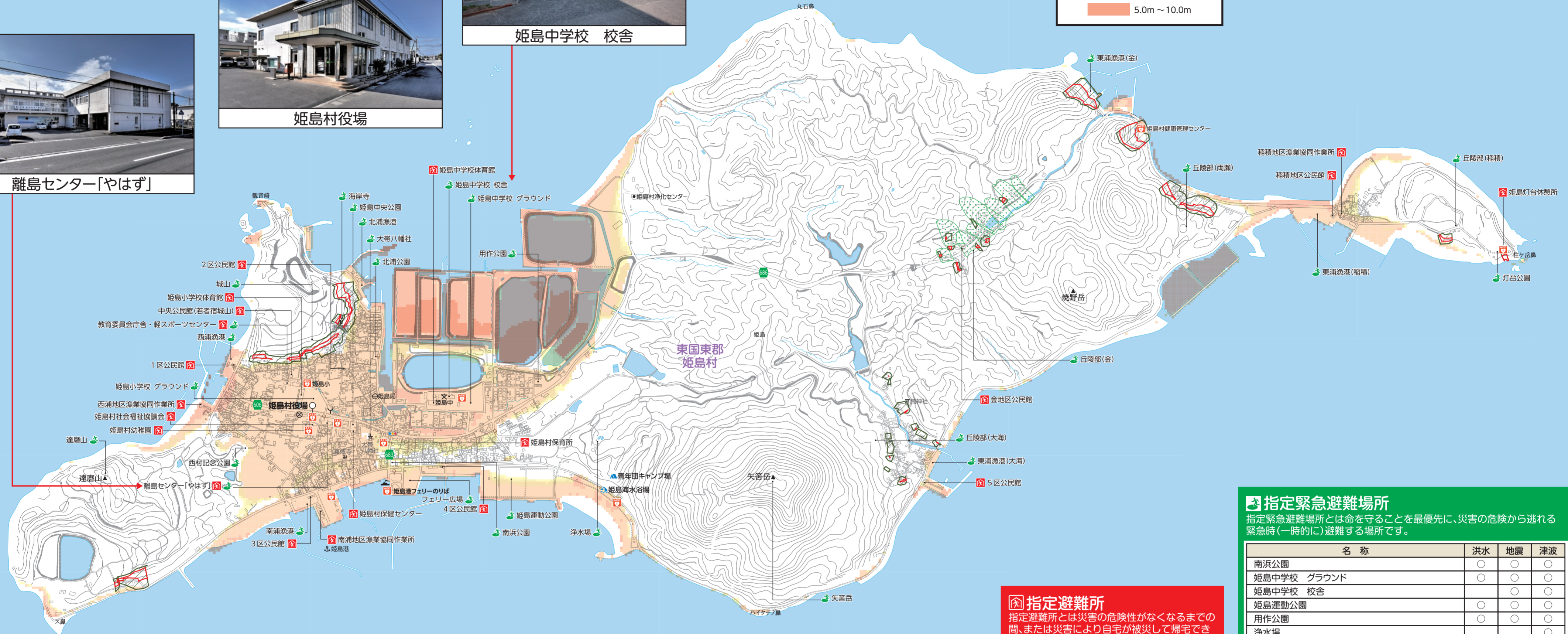
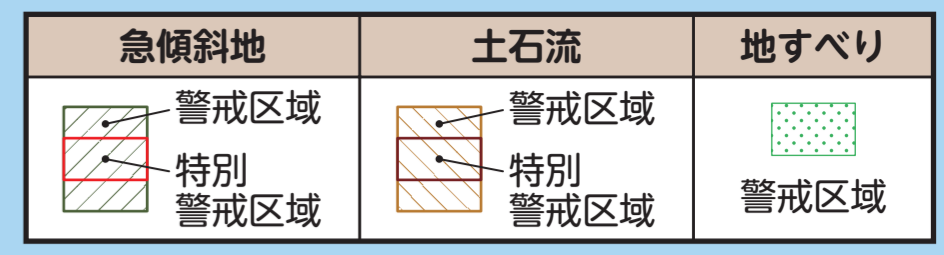
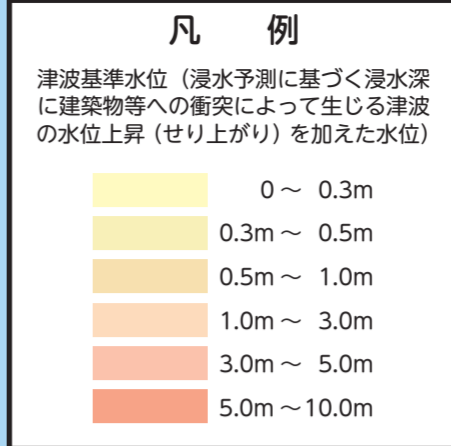
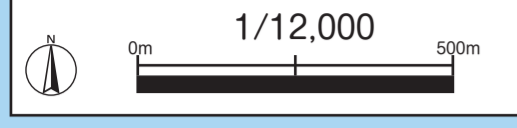


姫島村防災マップ



最大津波高及び津波到達時間

※平成24年大分県津波浸水予測調査に基づく津波高及び津波到達時間

最大津波高	地点名	南海トラフの巨大地震	別府湾の地震(慶長豊後型地震)	周防灘断層群(主部)
		最大津波高(地殻変動後)(m)	最大津波高(地殻変動後)(m)	最大津波高(地殻変動後)(m)
最大津波高	南浦	2.97	2.78	2.68
	西浦漁港	2.81	2.24	5.06
	東浦漁港(稻積)	2.96	2.42	2.66
津波到達時間	地点名	南海トラフの巨大地震	別府湾の地震(慶長豊後型地震)	周防灘断層群(主部)
		最大津波高到達時間	最大津波高到達時間	最大津波高到達時間
	南浦	2時間37分	1時間41分	23分
	西浦漁港	5時間31分	2時間17分	16分
東浦漁港(稻積)	2時間39分	1時間39分	26分	

AED設置場所

名称	
姫島村診療所	姫島村保育所
姫島村診療所歯科	姫島村幼稚園
第1姫島丸	姫島村健康管理センター
第2姫島丸	姫島海水浴場管理棟
姫島小学校	姫島村役場庁舎
姫島中学校	姫島灯台休憩所
大分県漁協姫島支店	

指定避難所

指定避難所とは災害の危険性がなくなるまでの間、または災害により自宅が被災して帰宅できない場合に、一定期間、避難生活を送るための施設です。

名称
姫島村社会福祉協議会
離島センター「やはす」
姫島小学校体育館
姫島村幼稚園
教育委員会庁舎・軽スポーツセンター
南浦地区漁業協同作業所
3区公民館
姫島村保健センター
姫島村保育所
姫島中学校体育館
4区公民館
5区公民館
金地区公民館
稻積地区漁業協同作業所
稻積地区公民館
姫島灯台休憩所
西浦地区漁業協同作業所
1区公民館
2区公民館
中央公民館(若者宿城山)

指定緊急避難場所

指定緊急避難場所とは命を守ることを最優先に、災害の危険から逃れる緊急時(一時的に)避難する場所です。

名称	洪水	地震	津波
南浜公園	○	○	○
姫島中学校 グラウンド	○	○	○
姫島中学校 校舎	○	○	○
姫島運動公園	○	○	○
用作公園	○	○	○
浄水場	○	○	○
東浦漁港(大海)	○	○	○
東浦漁港(稻積)	○	○	○
灯台公園	○	○	○
東浦漁港(金)	○	○	○
西村記念公園	○	○	○
西浦漁港	○	○	○
フェリー広場	○	○	○
南浦漁港	○	○	○
南浦地区漁業協同作業所	○	○	○
丘陵部(稻積)	○	○	○
丘陵部(両湖)	○	○	○
丘陵部(金)	○	○	○
丘陵部(大海)	○	○	○
矢筈岳	○	○	○
城山	○	○	○
達磨山	○	○	○
海岸寺	○	○	○
北浦漁港	○	○	○
北浦公園	○	○	○
離島センター「やはす」	○	○	○
姫島小学校 グラウンド	○	○	○
教育委員会庁舎・軽スポーツセンター	○	○	○
姫島中央公園	○	○	○
大帯八幡社	○	○	○